









STATO AVANZAMENTO ATTIVITA' E SEGNALAZIONI AL 15/11/2011

FOTO	DATA E DESCRIZIONE SEGNALAZIONE	RISPOSTA	STATO LAVORI
	<p>VIA P. LEOPOLDO 27.01.2011 Via P. Leopoldo. Rendere più evidente il divieto di accesso all'entrata episodi di circolazione in contromano.</p>	<p>Installati segnali di divieto da entrambi i lati della carreggiata.</p>	<p>OBIETTIVO RAGGIUNTO</p>
	<p>VIA MONTANARA 27.01.2011 Richiesta apertura ciclopedonale in direzione via Cappuccini (attualmente chiusa da rete).</p>	<p>Stesura del tappeto di usura entro agosto. Da quel momento, previo collaudo, potrà esserci carico della viabilità da parte dell'Amministrazione Comunale.</p>	<p>SOTTO CONTROLLO</p>
	<p>CORSO CAMPAGNA /BIANCOSPINO /GIORDANO 27.01.2011 Richiesta rotonda per incrocio molto pericoloso.</p>	<p>Non ci sono fondi.</p>	<p>RISPOSTA NON SODDISFACENTE</p>
	<p>VIA ROSTONE 27.01.2011 Manto stradale fortemente deteriorato dalla pioggia.</p>	<p>Non ci sono fondi.</p>	<p>RISPOSTA NON SODDISFACENTE</p>




STATO AVANZAMENTO ATTIVITA' E SEGNALAZIONI AL 15/11/2011

FOTO	DATA E DESCRIZIONE SEGNALAZIONE	RISPOSTA	STATO LAVORI
	<p>VIA DEL SANTUARIO 01.02.2011 Richiesta controllo rispetto divieto di accesso.</p>	<p>Intensificato controllo tramite il Vigile di Quartiere..</p>	<p>OBIETTIVO RAGGIUNTO</p>
<p>viabilità</p> <p>sicurezza</p>	<p>VIA P. LEOPOLDO 01.02.2011 Richiesta controllo limiti velocità.</p>	<p>Intensificato controllo tramite il Vigile di Quartiere.</p>	<p>OBIETTIVO RAGGIUNTO</p>
	<p>VIA P. LEOPOLDO 01.03.2011 Passaggio a livello a nord di via Rostone progetto installazione ponte pedonale di servizio.</p>	<p>Gli uffici del Comune hanno predisposto una prima verifica di fattibilità. La progettazione completa sarà fatta con l'inserimento nel programma Opere Pubbliche 2012.</p>	<p>SOTTO CONTROLLO</p>
	<p>PARCO DI VIA MAGENTA 01.03.2011 Manutenzione totale del Parco con ammodernamento delle giostre.</p>	<p>Il Comune ha acquisito il preventivo per una nuova giostra "girotondo" e di uno scivolo in sostituzione delle esistenti. Per l'altalena posa si pavimentazione smorza cadute. Si presume l'acquisto dopo l'estate</p>	<p>SOTTO CONTROLLO</p>

STATO AVANZAMENTO ATTIVITA' E SEGNALAZIONI AL 15/11/2011

FOTO	DATA E DESCRIZIONE SEGNALAZIONE	RISPOSTA	STATO LAVORI
	<p>VIA TRENTINO 01.03.2011 Richiesta alberatura e disposizione nuove panchine.</p>	<p>In autunno si procederà con la posa di alberature e di alcune panchine.</p>	<p>SOTTO CONTROLLO</p>
	<p>VIA SAN MARTINO 08.03.2011 Regolamentare il flusso del traffico da via Magenta a via san Martino tratto fronte edicola.</p>	<p>La segnaletica richiesta è stata realizzata.</p>	<p>OBIETTIVO RAGGIUNTO</p>
	<p>PL VIA ROSTONE 30.03.2011 Tempi di attesa molto lunghi. Raccolte 506 firme da pubblica petizione.</p>	<p>RFI (Verona) risponde che l'intervento corrisponde a circa 150.000 Euro a carico del Comune di Thiene. L'amministrazione declina il progetto per mancanza di fondi.</p>	<p>RISPOSTA NON SODDISFACENTE</p>
	<p>CORSO CAMPAGNA 01.03.2011 Richiesto illuminazione per tutta la via.</p>	<p>Il progetto predisposto prevede l'estensione dell'illuminazione fino a via Leoncavallo. La realizzazione è però subordinata alle possibilità di spesa previste dal patto di stabilità.</p>	<p>SOTTO CONTROLLO</p>

STATO AVANZAMENTO ATTIVITA' E SEGNALAZIONI AL 15/11/2011

FOTO	DATA E DESCRIZIONE SEGNALAZIONE	RISPOSTA	STATO LAVORI
	<p>VIA CAMPAZZI 01.03.2011 Strada stretta, traffico elevato, fondo fortemente deteriorato.</p>	<p>Il progetto delle Opere Pubbliche prevede la progettazione/intervento per il 2013. Interventi di riparazione buche e banchine vengono fatti regolarmente.</p>	
	<p>VIA ABRUZZI 27.04.2011 Auto in sosta nei pressi dell'incrocio con via Pastorelle valutare di creare degli stalli.</p>	<p>I sopralluoghi fatti hanno rilevato una larghezza della carreggiata sufficiente per la sosta e il passaggio delle auto. EVENTUALI SOSTE NON REGOLAMENTARI PRESSO LE INTERSEZIONI SARANNO SANZIONATE.</p>	
	<p>VIA PASTORELLE 27.04.2011 Auto in sosta, disagi all'uscita dalle vie laterali.</p>	<p>I sopralluoghi fatti hanno rilevato una larghezza della carreggiata sufficiente per la sosta e il passaggio delle auto. EVENTUALI SOSTE NON REGOLAMENTARI PRESSO LE INTERSEZIONI SARANNO SANZIONATE.</p>	
	<p>VIA P. LEOPOLDO 27.04.2011 Siepi e rami sporgenti, richiesta manutenzione e un cartello stradale che invade la carreggiata.</p>	<p>Manutenzione eseguita.</p>	<p>OBIETTIVO RAGGIUNTO</p>

STATO AVANZAMENTO ATTIVITA' E SEGNALAZIONI AL 15/11/2011

FOTO	DATA E DESCRIZIONE SEGNALAZIONE	RISPOSTA	STATO LAVORI
	<p>VIA VIANELLE 27.04.2011 Manto stradale fortemente deteriorato.</p>	<p>In data 24/05/2010 progetto approvato e aggiunto nel Piano Opere. Il patto di stabilità limita la spesa. Appena possibile si proseguirà senza indugio.</p>	<p>SOTTO CONTROLLO</p>
	<p>VIA P. LEOPOLDO 20.04. 2011 Cancellata Ferroviaria abbattuta e falcio ramaglie a bordo recinzione.</p>	<p>Nessuna da risposta.</p>	<p>IN CORSO</p>
	<p>CAMPETTO DA CALCIO 27.04.2011 Chiesto nuovo campetto da Calcio per libero uso ragazzi del quartiere</p>	<p>Per il momento non ci sono opzioni possibili.</p>	<p>RISPOSTA NON SODDISFACENTE</p>
	<p>VIA S.M. DELL'OLMO 27.04.2011 Rimuovere dosso rallentatore di fronte ad agenzia viaggi Caliba. Pericoloso per gli studenti che percorrono la strada con zaini pesanti ed inutile per rallentare traffico.</p>	<p>Il rallentatore è stato rimosso.</p>	<p>OBIETTIVO RAGGIUNTO</p>





STATO AVANZAMENTO ATTIVITA' E SEGNALAZIONI AL 15/11/2011

FOTO	DATA E DESCRIZIONE SEGNALAZIONE	RISPOSTA	STATO LAVORI
	<p>VIA GIORDANO 16.05.2011 Regolamentazione parcheggio di fronte al civico nr 1 difficoltà da parte dei residenti, a trovare posto in alcuni orari della giornata</p>	<p>Il parcheggio è pubblico, mancante di segnaletica orizzontale di delimitazione, in questo caso non è possibile applicare regolamentazioni per la posizione dei veicoli.</p>	<p>SEGNALAZIONE CHIUSA</p>
	<p>CIMITERO 22.06.2011 Accesso di ciclisti all'interno del cimitero.</p>	<p>Verranno intensificati i controlli tramite il Vigile di Quartiere</p>	<p>SOTTO CONTROLLO</p>
	<p>VIA CAPPUCINI 21.06.2011 Manutenzione fosso e segnale stradale divelto.</p>	<p>L'erba è stata tagliata, mentre il ripristino del segnale è a carico dell'ANAS. Non è possibile prevedere i tempi.</p>	<p>SOTTO CONTROLLO</p>
	<p>ISOLE ECOLOGICHE 21.06.2011 Problematiche dovute alla riduzione anticipata delle Isole causa sostituzione con nuovi modelli.</p>	<p>Si intensificano gli svuotamenti in questo periodo di transizione.</p>	<p>SOTTO CONTROLLO</p>

STATO AVANZAMENTO ATTIVITA' E SEGNALAZIONI AL 15/11/2011

FOTO	DATA E DESCRIZIONE SEGNALAZIONE	RISPOSTA	STATO LAVORI
	<p>QUARTIERE Trattamento nelle caditoie della zanzara tigre.</p>	<p>Eseguito la seconda settimana di giugno.</p>	<p>OBIETTIVO RAGGIUNTO</p>
	<p>VIA LOMBARDIA 22.06.2011 Sosta irregolare nei pressi dell'uscita su via Valdastico, in coincidenza con gli orari di entrata/uscita scuole Collodi richiesta installazione divieto di sosta.</p>	<p>I sopralluoghi fatti non hanno evidenziato situazioni critiche, si tiene comunque monitorata la zona in questione.</p>	<p>RISPOSTA NON SODDISFACENTE</p>
	<p>QUARTIERE Chiesto una presenza settimanale del mercato "Campagna Amica" presso il Quartiere.</p>	<p>Esito positivo. Individuato Via Trentino adatta allo scopo per i pomeriggi del venerdì. Periodo di prova da settembre a dicembre.</p>	<p>OBIETTIVO RAGGIUNTO</p>
	<p>ZONA SANTUARIO Chiesto la sostituzione delle vasche in cemento con delle fioriere, più delle piante/fiori decorativi.</p>	<p>Posizionate nuove fioriere.</p>	<p>OBIETTIVO RAGGIUNTO</p>

STATO AVANZAMENTO ATTIVITA' E SEGNALAZIONI AL 15/11/2011

FOTO	DATA E DESCRIZIONE SEGNALAZIONE	RISPOSTA	STATO LAVORI
	<p>VIA SAN MARTINO INCROCIO SU VIA MAGENTA Manca segnaletica orizzontale</p>	<p>Fatta richiesta agli enti competenti</p>	<p>SOTTO CONTROLLO</p>
	<p>VIA PADRE LEOPOLDO 14.09.2011 Segnale che invade la carreggiata</p>	<p>Rimosso segnale</p>	<p>OBIETTIVO RAGGIUNTO</p>
	<p>VIA PADRE LEOPOLDO 14.09.2011 Parcheggio irregolare sopra viale pedonale a fianco mura santuario, pericolo per i pedoni.</p>	<p>Si procede allo spostamento del viale pedonale verso il muro del convento e messa in posa di paletti per delimitazione fisica della stessa.</p>	<p>SOTTO CONTROLLO</p>
	<p>VIA PADRE LEOPOLDO 14.09.2011 Segnale scolorito di divieto</p>	<p>Sostituito segnale</p>	<p>OBIETTIVO RAGGIUNTO</p>

STATO AVANZAMENTO ATTIVITA' E SEGNALAZIONI AL 15/11/2011



*Il Comitato di Quartiere ringrazia sinceramente tutti coloro che si sono spesi per il bene comune, impegnandosi personalmente per la risoluzione di problematiche inerenti alla vita del Quartiere
Grazie.*